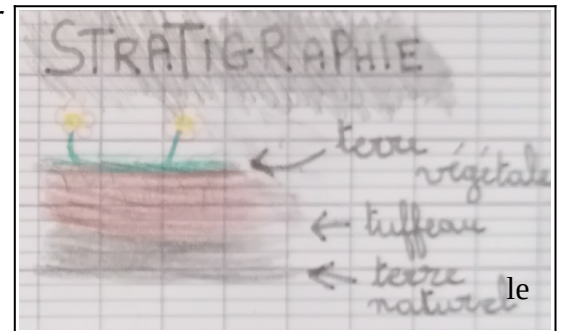


# 6<sup>es</sup> E compte rendu visite fouilles archéologiques Gennes 17 et 19/06/2024


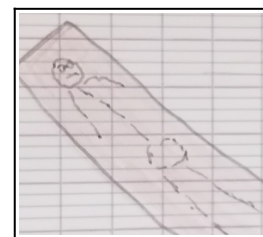
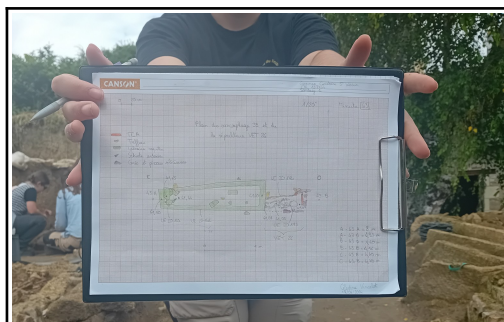
## Découverte des fouilles d'un cimetière du haut Moyen-Âge




Les 17 et 19 juin, Célestine Vincelot nous a accueilli pour visiter le chantier de fouilles d'un cimetière médiéval (du Moyen Âge) où nous avons pu observer de vrais squelettes. Ce cimetière a été utilisé de 300 à 800, c'est le haut Moyen Âge (ce qui veut dire début du Moyen-Âge). On enterrait les gens dans des sarcophages en tuffeau ou en pierre coquillière.



Ce qui est étonnant c'est que parfois il y avait plusieurs personnes dans le même sarcophage. On ne sait pas si ces personnes avaient été enterrées en même temps ou si elles étaient de la même famille. Parfois des années plus tard des sarcophages ont été ouverts ou revendus, les personnes cherchaient des biens précieux ou de belles pierres à vendre.



Les sarcophages sont orientés vers l'église Saint Vétérin, ce sont des sépultures chrétiennes. Rejoignent dans ce cimetière des adultes mais aussi des enfants. Les archéologues, quand on est venu, creusaient petit bout par petit bout avec des truelles, des pinceaux,... Ils faisaient des photographies ou des croquis de leurs découvertes. On a eu la chance de voir un squelette en continu (qui n'avait pas été déplacé depuis la sépulture).



Certains sarcophages étaient posés sur ou à côté d'un mur gallo romain.



## Un aqueduc à Gennes : visite de plusieurs sondages archéologiques

Ensuite nous avons découvert l'aqueduc. C'est un aqueduc gallo-romain construit à l'époque où la Gaule était devenue romaine. C'est une conduite d'eau en forme de « U » qui avait été construite adossée au coteau de Gennes. Cela ne ressemble pas du tout au pont du Gard.



Nous avons pu le voir en entier à l'amphithéâtre. Cet aqueduc était couvert, aujourd'hui on le retrouve sous des dalles en ardoise au pied de l'amphithéâtre (mais les archéologues ne savent pas de quand datent ces dalles) ou sous une voûte en pierres de tuffeau (à l'arrivée du nymphée). L'aqueduc a été construit au II<sup>e</sup> siècle. Il servait à transporter l'eau pour aller vers le nymphée et ce qui



devait être la ville gallo-romaine de Gennes. L'aqueduc est un monument historique soigneusement conservé, des murs encadrent de chaque côté cette conduite recouverte d'un mortier rouge imperméable (à base de tuiles). La couleur rouge est toujours très vive, c'est impressionnant.



Les archéologues viennent de retrouver le "pied droit" de l'aqueduc dans un sondage dans le champ de la Harielle entre l'amphithéâtre et le nymphée. Nous avons vu les archéologues faire ce sondage avec une pelleteuse.

Grâce à des cartes réalisées à partir d'ondes ils savaient où creuser pour trouver des constructions.




## Un sanctuaire des eaux à Gennes

Le nymphée était un sanctuaire construit par les romains. Au XIX<sup>e</sup> s. des archéologues qui l'avaient découvert pensaient que ce lieux de culte était dédié peut être à des nymphes d'où son surnom actuel. Il était alimenté par l'aqueduc (couvert par une voute en tuffeau). Il date des II<sup>e</sup>-III<sup>e</sup> s., à l'époque gallo romaine.



Il est très bien conservé et il est très grand avec un bassin et deux niveaux de circulation de l'eau avec des fontaines au-dessus. L'aqueduc repartait du nymphée vers une autre partie de la ville gallo romaine (dans la direction de la Poste actuelle).



Nous remercions vivement Mme Célestine Vincelot, Mme Déodat Laure, l'association AuGuRA et tous les archéologues et l'équipe des fouilles qui nous ont permis de visiter et de découvrir ces chantiers.

*Les élèves des classes de 6e D et E; M. Vessella, Mmes Lesaint-Chevalier, Kolendowicz, Moreau  
collège Paul Éluard, Gennes, Gennes-Val-De-Loire.*